


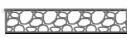








Herning
Kommune

Illustrationsplan
Helstrupbakken
11-05-2022



- | | | | |
|--|------------------------------------|---|--------------------------|
|  | Nye grunde |  | Beplantning |
|  | P-felter |  | Eksisterende beplantning |
|  | Lavning til opsamling af klimavand |  | Legeområder |
|  | Plejet græs |  | Asfalteret sti |
|  | Fælles arealer |  | Allerede udstykket |